





### 45 CASTEL BESENO (km 70 da Malé)

In prossimità di Besenello, domina l'intera Valle dell'Adige. È il più vasto complesso feudale murato del Trentino (lungo circa 250 metri) sorto in epoca altomedievale.

### LAGHI, PIRAMIDI E VALLI INCANTATE

**KM 200 - Un tour tra i laghi balneabili della Valsugana, la Val dei Mocheni, l'Altopiano di Pinè e la Val di Cembra.**

Da Malé scendiamo a Trento, Pergine, Lago di Caldonazzo e Lago di Levico. Al rientro passando nuovamente per Pergine in pochi minuti è possibile raggiungere la Val dei Mocheni nota per essere un'isola linguistica tedesca in terra trentina e conosciuta anche come la "Valle incantata". Da qui, si può proseguire per Basslga di Pinè ed i suoi laghi, Segonzano (Piramidi di Segonzano) e lungo la Val di Cembra per poi tornare in Val di Sole.

### 46 LAGO DI CALDONAZZO (km 72 da Malé)




Il più grande lago trentino dopo il Garda, è inserito nel dolce paesaggio della Valsugana e contornato da graziosi centri abitati. Offre ottime possibilità di praticare sport acquatici, tra cui lo sci nautico e la barca a vela. Si tratta di un centro attrezzato ed accessibile a tutti.

### 47 LAGO DI LEVICO (km 74 da Malé)



Sulle rive sono presenti due stabilimenti balneari attrezzati e una spiaggia libera, mentre numerose sono le passeggiate lungo il lago, la cui conformazione ricorda un fiordo norvegese. È possibile praticare la pesca. Nelle vicinanze si trovano le rinomate Terme di Levico e Vettorio. Proseguendo per Borgo Valsugana assolutamente da non perdere Arte Sella in Val Sella.

### 48 VALLE DEI MOCHENI (km 79 da Malé)



Valle incantata per le sue bellezze naturali, ricca di storia e tradizione, abitata dai Mocheni, comunità di antica origine tedesca. Da visitare l'antico mulino ad acqua di Frassilongo, le miniere a Palù del Fersina e il Maso Filzerhof.

### 49 BASELGA DI PINÈ (km 71 da Malé)



Conosciuta per il Santuario Mariano di Montagnaga, si trova al centro dell'Altopiano di Pinè, caratterizzato dai due laghi delle Piazze e della Serraià, dove è possibile praticare sport acquatici (come dragon boat, windsurf, sub, pesca sportiva) e bagni di sole.

### 50 PIRAMIDI DI SEGONZANO (km 65 da Malé)



Si trovano in Val di Cembra, nota per le numerose cave di porfido. Piramidi di terra, alte fino a 20 mt e sovrastate per lo più da una grossa pietra di porfido, rappresentano un capolavoro perfetto della natura, frutto dell'erosione dell'acqua nell'arco di milioni di anni. Vengono popolarmente dette anche "Omèni de Segonzan".

### GIRO DEI PASSI ALPINI

**KM 280 - Itinerario in Val di Fiemme e nel Parco Naturale di Paneveggio-Pale di S. Martino.**

Da Malé scendiamo a San Michele all'Adige e proseguiamo in direzione Bolzano fino ad Ora. Da qui passando per il Passo di San Lugano (2 km prima, deviazione per l'incantevole Santuario di Pietralba, uno dei principali dell'Alto Adige) raggiungiamo la Val di Fiemme. Passata Cavalese (dove risiede il Palazzo della Magnifica Comunità della Val di Fiemme) arriviamo a Predazzo e da qui saliamo a Bellamonte ed al Passo Rolle. Siamo nel Parco Naturale di Paneveggio-Pale di S. Martino, importante area protetta del Trentino. Al rientro, in alternativa, a Predazzo è possibile proseguire in direzione Val di Fassa: da Vigo di Fassa si percorre la SS 241, giungendo al Passo di Costalunga ed al meraviglioso Lago di Carezza. Percorrendo poi la Val d'Ega in discesa si raggiunge Bolzano e, tramite la Strada del Vino, si prosegue quindi per Caldaro e Mezzocorona, dove si ritrova la SS 43 per ritornare in Val di Sole.

### 51 SAN MICHELE ALL'ADIGE (km 43 da Malé)



Da visitare il Museo degli Usi e Costumi della Gente Trentina, fondato nel 1968 da Giuseppe Sebasta, che raccoglie i materiali sulla storia, economia, i dialetti ed il folklore del Trentino. Si distingue per l'attenzione analitica che dedica al sistema agrosilvopastorale della montagna alpina.

### 52 SANTUARIO DELLA MADONNA DI PIETRALBA E GEOPARC BLETTERBACH (km 83 da Malé)




A 1520 metri di altitudine sorge uno dei più rinomati santuari dell'Alto Adige. La sontuosa chiesa barocca e il panorama mozzafiato sul Catinaccio rendono questo luogo un incanto. All'interno della chiesa si trovano un'impressionante statua della Madonna Addolorata, la cappella originaria e altri splendidi affreschi. Il santuario fu fondato nel 1553, dopo il ritrovamento della statuetta miracolosa, una Pietà in alabastro, da parte di un contadino del luogo, al quale sarebbe apparsa la Vergine Maria, guardandolo dalla sua malattia. A titolo di ringraziamento, la Madonna gli avrebbe chiesto di erigere una chiesetta per coloro che volessero andare a lodarla ed invocarla. Nel vicino paese di Aldino merita una visita il Geoparc Bletterbach, un'interessante viaggio nella geologia e nella storia di milioni di anni fa. La gola è chiusa nei mesi invernali.

### 53 PREDAZZO (km 100 da Malé)



È il centro più popolato della Val di Fiemme. Da visitare il Museo Geologico delle Dolomiti che valorizza e promuove la conoscenza del patrimonio geologico e mineralogico del territorio.

### 54 PALE DI S. MARTINO (km 130 da Malé)



Famoso gruppo montuoso di origine corallina a sfondo della nota località turistica di San Martino di Castrozza, nel Parco Naturale Paneveggio-Pale di San Martino. Si tratta della catena montuosa più estesa delle Dolomiti costituita dalla dolomia, una roccia sedimentaria formata da doppio carbonato di calcio e magnesio.

### 55 VIGO DI FASSA (km 121 da Malé)




Capoluogo e importante centro politico di un tempo, il paese è oggi sede dell'Istituto Culturale Ladino. Da visitare il Museo Ladino di Fassa, spaccato della civiltà e della cultura dei Ladini dalla preistoria ai giorni nostri, oltre alle chiese di S. Giuliana e di S. Giovanni.

### GIRO DEI PASSI ALPINI

**KM 250 - Itinerario molto suggestivo nel cuore del Gruppo Ortles-Cevedale.**


Da Malé saliamo al Passo Tonale e poi scendere in direzione Ponte di Legno. Prima di arrivare a Ponte si imbecca il bivio che indica Passo Gavia, saliamo quindi con molta attenzione fino ai 2650 mt del Passo Gavia, mitica salita del Giro d'Italia. Itinerario panoramico con strada stretta ed in molti tratti esposta. In discesa con vista sui ghiacciai dell'Ortles-Cevedale si raggiunge Santa Caterina Valfurva. Siamo nel cuore dello storico Parco Nazionale dello Stelvio. Percorriamo la Valfurva e raggiunto Bormio saliamo al Passo dello Stelvio, il tetto d'Europa a mt. 2757. Ammirando l'imponente Cima dell'Ortles (mt. 3905), scendiamo a Prato allo Stelvio. Da qui lungo la Val Venosta raggiungiamo Merano e passando per Marleno arriviamo a Lana. Proseguendo per il Passo Palade raggiungiamo Fondo in Alta Val di Non. In pochi minuti siamo quindi nuovamente in Val di Sole. Attenzione, l'itinerario prevede ben 2 valichi alpini con strade impegnative e strette che si possono percorrere solo in determinati periodi dell'anno: si consiglia prudenza e l'utilizzo di auto idonee.

### 56 CASE DI VISO (km 48 da Malé)




Nel pressi di Pezzo-Ponte di Legno, in Alta Valsugana (Lombardia), caratteristico borgo in muratura nel Parco Nazionale dello Stelvio, che ha saputo mantenere l'architettura tradizionale dei fabbricati di un tempo.

### 57 PASSO DI GAVIA (km 55 da Malé)



Da Malé saliamo a Passo del Tonale per poi scendere in direzione Ponte di Legno. Prima di arrivare a Ponte seguiamo le indicazioni per Passo Gavia. La strada fino ai 2650 mt del Passo sale stretta ed a tratti esposta, conosciuta anche come mitica salita del Giro d'Italia. Strada sconsigliata ai camper o auto con roulotte.

### 58 PASSO DELLO STELVIO (km 100 da Malé)



Dopo aver raggiunto il Passo Gavia (percorso n° 57), percorriamo la Valfurva ed entriamo nella Contea di Bormio. Da Bormio saliamo al Passo dello Stelvio, il tetto d'Europa a mt. 2757. Ammirando l'imponente Cima dell'Ortles (mt. 3905), scendiamo, lungo spettacolari e adrenalinici tornanti, a Prato allo Stelvio.

### 59 PERCORSO PANORAMICO DEI GHIACCIAI DEL BERNINA (km 92 da Malé a Tirano)



Patrimonio Mondiale dell'Unesco dal 2008 è uno spettacolare itinerario, in parte in auto e in parte col celebre Trenino Rosso e Bernina Express. Partendo dalla Val di Sole attraverso il Passo Tonale si raggiunge Edölo e da qui attraverso il passo dell'Aprica si arriva a Tirano, in Valtellina, da dove con il Trenino attraverso scenari naturali incomparabili, raggiungiamo St. Moritz in Svizzera. [www.bernina-express.com](http://www.bernina-express.com)

### 60 ARTE RUPESTRE DELLA VALLE CAMONICA (km 82 da Malé)



Questo sito di arte rupestre, patrimonio mondiale dell'Unesco dal 1979, attesta oltre 180 località sparse sui vari comuni della Valsugana ed è tra i più importanti complessi di rocce incise del mondo. Il cuore delle incisioni è nel Parco Nazionale di Naquane, a Capo di Ponte. [www.parcocinclusioni.capodiponte.beniculturali.it](http://www.parcocinclusioni.capodiponte.beniculturali.it)

VISITA IL SITO UFFICIALE DELLA VAL DI SOLE  
[www.visitvaldisole.it](http://www.visitvaldisole.it)  
  
Tel. 0463 901280 - [info@visitvaldisole.it](mailto:info@visitvaldisole.it)

Grafica: STUG Arte Grafica Fotografia - [stug.it](http://stug.it)  
Stampa: Nuove Arti Grafiche (TN) - Luglio 2024  
Crediti fotografici:  
Archivio di Trentino Marketing, ADI Val di Sole, varie App del Trentino e dell'Alto Adige, Klaus Auer, DM Clemens Zahn, Brammige, Daniele Giardini, Denny, Klauslin, Giuliano Bernardi, Manfredi, Bussico, Shutenstock, Nicola Cagol, Luca Brentani, Tommaso Prugnola, Alice Bassoli, Carlo Baroni, Giacomo Pasetti, Camilla Pozzan, Oliver Astoraga, Tommaso Pitti, Luciano Gaudenzi, Manuel Rigbi, Helios, Elena Marini, Silevski, Marion Gelmini, Elisabetta Emer, Diego Marini, Francesca Pedroni, Elena Ferrario, Ivani Borronero, Massimo Rossi, R. Magagnoli, Marco Mori, Andrea Razzoli, Federico Modica, Alberto Libardoni, Daniele Lira, A. Mostacci, Alberto, Giorgio Lato, Mauro Morenini, Mattia Rizi, Roby Trab, Harald Wildthaller, Cattabiani.

