



ECOMUSEO VAL MELEDRIO

- L'ECOMUSEO**
- A > CHIESA DIMARO
 - B > LA SEGHERIA VENEZIANA
 - C > PERCORSO DELLA TREMENTINA
 - D > LE FOSINACE
 - E > IL MAGLIO
 - F > LA CALCARA
 - G > SANTA BRIGIDA

L'ECOMUSEO

LA VAL MELEDRIO
LA VIA DELL'IMPERATORE
PROSECUZIONE ECOMUSEO

PARCO NATURALE
ADAMELLO BRENTA
DOLOMITI DI BRENTA



www.ecomuseovalmeledrio.it
www.visitdimaro.it

Dimaro | tel. 0463 974529 |
Folgarida | tel. 0463 986608 |

CONSORZIO DIMARO FOLGARIDA VACANZE

PARCO NATURALE ADAMELLO-BRENTA

● SALITA MALGHET ALMAZZAGO

Nella parte più alta del Piazzale Folgarida si percorre per un breve tratto la strada forestale. Raggiunto il primo tornante, a destra della strada, si imbecca un sentiero per raggiungere il pascolo del **Malghet Almazzago** dove si può godere di una bellissima vista sulla Val di Sole. Lasciato il pascolo alle spalle, ci si addentra in un bosco di conifere. Il percorso termina presso la stazione intermedia della cabinovia "Daolasa-Val Mastellina" al **Malghetto di Mastellina**. Rientro per lo stesso itinerario.



● PERCORSO LAGO DELLE MALGHETTE

Dalla malga **FOLGARIDA DI DIMARO (04)** parte il sentiero che porta prima alla **MALGA VIGO (05)** attraversando una pista da sci, fino ad arrivare al **LAGO DELLE MALGHETTE (06)**, il più esteso nel Gruppo della Presanella. Sulla sua sponda orientale sorge il rifugio Malghette (1891 m) dal quale è possibile raggiungere il Passo Campo Carlo Magno (1681 m) in circa 1 ora e 20 di cammino. Il lago è circondato da un comodo sentiero. Questa valle è caratterizzata dalla presenza di numerosi laghi glaciali: lago Alto, i Tre laghi, lago Scuro, lago Artuich, lago delle Malghette. Dal lago delle Malghette si può inoltre continuare verso destra per il **MONTE VIGO (07)** oppure scendere nella valle sottostante per il sentiero che riporta verso la Malga Vigo e quindi lo stesso sentiero dell'andata per tornare verso Folgarida.



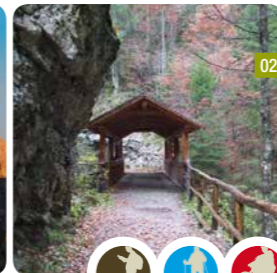

LA VIA DELL'IMPERATORE

Partendo da Dimaro, si raggiunge il primo tornante della statale 239 per Madonna di Campiglio. Da qui si distacca una strada sterrata che costeggia il torrente Meledrio. Passando lungo le tappe dell'itinerario **Ecomuseo Val Meledrio** (Fosinace, Maglio, Calcara) si attraversa il Pont de la Calcara prendendo quota pian piano fino a raggiungere la **MADONNINA (01)**. Poco più avanti si incontra il torrente Meledrio, nel tratto in cui è costretto da una stretta forra rocciosa a formare la possente **CASCATA DEL PISON (02)**. Da qui, passando dal tipico ponte in larice (Pont del Pison) si prosegue attraverso una foresta di abete rosso e ci si porta sull'altro versante della valle alla **MALGA MONDIFRÀ (03)** 1632 m., quindi al Passo Campo Carlo Magno, spartiacque tra il bacino del Sarca e il torrente Meledrio.



DOLOMITI DI BRENTA

MONTE SASSO ROSSO (10) 2654 metri s.l.m. è il confine naturale fra la Val di Non e la Val di Sole. Il suo caratteristico colore rosso lo rende una montagna suggestiva e magica, quasi fosse un guardiano della valle. Perfettamente riconoscibile dall'abitato di Dimaro e da tutta la Val Meledrio il monte Sasso Rosso è raggiungibile dal paese di Dimaro in circa 6 ore di camminodal sentiero alpinistico SAT 329



● PERCORSO CASCATA DEL PISON

La **CASCATA DEL PISON (02)** si può raggiungere da Folgarida, loc. Belvedere, lungo la strada che porta in località Ronzola. Il sentiero scende sulla sinistra passando inizialmente a fianco di una piccola baita fino a incrociarsi la strada sterrata che costeggia il torrente Meledrio. Scendendo lungo la strada si giunge nei pressi del Pont del Pison e quindi alla cascata. Da qui si segue la strada a ritroso raggiungendo il Pont del Pastin e la **MALGA PRESSON BASSA (09)** risalendo fino alla statale per Madonna di Campiglio.


ACCOGLIENZA

- 1) CENTRO SPORTIVO
- 2) TEATRO
- 3) SALA MOSTRE
- 4) CINEMA E CENTRO CONGRESSI



SPORT

- 1) DOLOMITI BRENTA BIKE
- 2) TREKKING E VIE FERRATE
- 3) DOWNHILL VAL DI SOLE
- 4) CENTRO SPORTIVO
- 5) ARRAMPICATA
- 6) RAFTING
- 7) CANYONING
- 8) CIASPOLE
- 9) SNOWBOARD
- 10) SCI E FREERIDE



NATURA

